

PARCOURS « Si Verneuil m'était conté... »

 Les flèches bleues indiquant les directions.




 Croisement angle de rue

DEPART : COMPLEXE SPORTIF

 Direction Rue PASTEUR jusque RUE DE LA GARE




 Rue DE LA GARE  LA GARE (Face à la gare)

 Redescendre RUE DE LA GARE  Angle rue ARTHUR CHAUSSY (Face Ferme LARMURIER)

 Rue ARTHUR CHAUSSY  Rue DES ROSIERS  rue LAMARTINE (Jusque école)

 Rue DES ROSIERS  Rue MARCEL SEMBAT (Jusqu'au feu rouge, Angle de la poste et du parc de la mairie)

 Rue de L' EGALITÉ direction du Cimetière jusque l'angle de la Rue PARMENTIER et L'OREE DU PARC

 Redescendre la RUE DE L'EGALITÉ  Rue JEAN JAURES - Rond point de la Mairie  Rue JEAN JAURES (direction la boulangerie)

 A la Boulangerie  Rue ARTHUR CHAUSSY (jusque cour Royale et Château)

 Rue EDOUARD VAILLANT  Rue JULES GUESDES

RETOUR : COMPLEXE SPORTIF

FIN DU PARCOURS